



## 45. GEODETSKI DAN IZMERJENA DEŽELA: 200 LET KATASTRA NA SLOVENSKEM, Brdo pri Kranju, 23-24. maj 2017

## 45<sup>th</sup> SLOVENIAN LAND SURVEYING DAY THE SURVEYED LAND: 200 YEARS OF THE CADASTRE IN SLOVENIAN LANDS, Brdo pri Kranju, 23-24 May 2017

Torek, 23. 5. 2017 / Tuesday May 23, 2017

16.30

**Odprtje razstavnega prostora, predstavitev zbirke starih geodetskih instrumentov**  
Opening of the exhibition and presentation of the old surveying instruments collection

18.00

**Slavnostna akademija / Ceremonial Academy**

**POZDRAVNI GOVORI / WELCOME SPEECHES:**

**mag. Blaž Mozetič**, predsednik Zveze geodetov Slovenije / President of the Association of Surveyors of Slovenia

**Gerda Schennach**, predstavnica Mednarodne zveze geodetov / Representative of the International Association of Surveyors FIG

**Maurice Barbieri**, predsednik Evropskega združenja pooblaščenih inženirjev geodezije / President of the Council of European Geodetic Surveyors CLGE

**Irena Majcen**, ministrica za okolje in prostor / Minister of the Environment and Spatial Planning

**KONCERT BIG BANDA ORKESTRA SLOVENSKE VOJSKE / CONCERT BY THE BIG BAND OF THE SLOVENIAN ARMED FORCES BAND**

Sreda, 24. 5. 2017 / Wednesday May 24, 2017

8.00–9.00

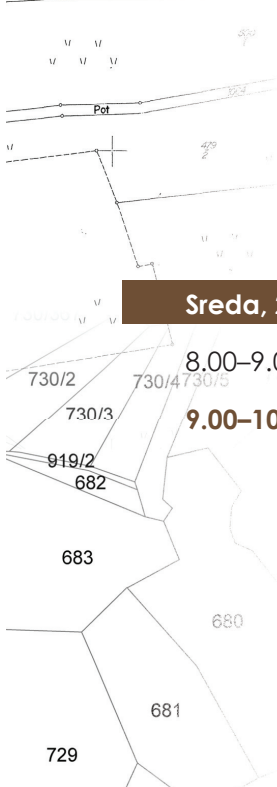
Registracija / Registration

9.00–10.50

**UVODNI POZDRAVI / WELCOME SPEECHES**

**mag. Blaž Mozetič**, predsednik Zveze geodetov Slovenije / President of the Association of Surveyors of Slovenia

**Andrej Hudoklin**, predsednik Društva geodetov Gorenjske / President of the Upper Carniola Society of Surveyors





**Boštjan Trilar**, župan Mestne občine Kranj / Mayor of the City Municipality of Kranj

**Anton Kupic**, direktor geodetske uprave Republike Slovenije / Director of the Surveying and Mapping Authority of the Republic of Slovenia

**dr. Matjaž Mikoš**, dekan Fakultete za gradbeništvo in geodezijo, Univerza v Ljubljani / Dean of the Faculty of Civil and Geodetic Engineering, University of Ljubljana

**dr. Zoran Stančič**, vodja Predstavništva Evropske komisije v Sloveniji / Head of the European Commission Representation in Slovenia.

### PLENARNA PREDAVANJA / PLENARY LECTURES

**Moderator: dr. Anka Lisec**

#### 200 let razvoja katastra na Slovenskem

200 years of land cadastre development in Slovenian Lands

**dr. Joc Triglav** (Geodetska uprava RS / Surveying and Mapping Authority)

#### Kataster 4.0 – prihaja po 200 letih popotovanja

Cadastre 4.0 - arriving after a 200-year journey

**Gerda Schennach** (FIG Chair of Commission 7 Cadastre & Land Management)

#### Obnova grafičnega katastra z novo izmero

Renewal of the Franciscan cadastre by cadastral surveys

**Miodrag Roić** (Geodetski fakultet, Zagreb, Hrvaška / Faculty of Geodesy, Zagreb, Croatia)

#### Avstrijske izkušnje v katastru z vidika pooblaščenega geodeta

Austrian experiences with the cadastre from the perspective of the licenced surveyor

**Dominik Mesner** (Vermessung Schubert ZT GmbH, St. Pölten, Avstrija / Austria)

10.50–11.15 **Odmor / Coffee break**

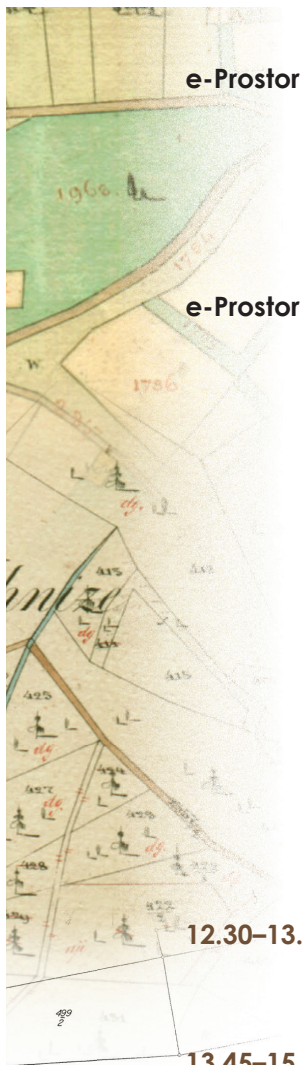
11.15–12.30 **PREDAVANJA / LECTURES**

**Moderator: Tomaž Petek**

#### Informacijska prenova nepremičninskih evidenc

Information modernization of real estate records

**mag. Ema Pogoreličnik** (Geodetska uprava RS / Surveying and Mapping Authority), mag. Edvard Mivšek



e-Prostor

### Izboljšave položajne kakovosti podatkov zemljiškega katastra

Positional accuracy improvement of land cadastre index map

**dr. Marjan Čeh** (UL, Fakulteta za gradbeništvo in geodezijo / University of Ljubljana, Faculty of Civil and Geodetic Engineering), Franc Ravnihar, Helena Žnidaršič, Barbara Trobec, dr. Anka Lisec

e-Prostor

### Prostorski informacijski sistem in nova prostorska zakonodaja

Spatial Information System and new spatial planning legislation

**Jurij Mlinar** (Ministrstvo za okolje in prostor RS / Ministry of the Environment and Spatial Planning), Luka Ivanič

### Vsdržavni model transformacije podatkov zemljiškega katastra iz D48/GK v D96/TM

National transformation model for land cadastre data from D48/GK to D96/TM

**Sandi Berk** (Geodetska uprava RS / Surveying and Mapping Authority), dr. Joc Triglav, Žarko Komadina, mag. Katja Oven, dr. Anka Lisec, dr. Marjan Čeh, dr. Bojan Stopar

### Ena nepremičnina, dva skrbnika, tri temeljne evidence

One property, two administrative bodies, three base registers

**Nina Bogataj** (Vrhovno sodišče / Supreme Court), mag. Marijana Vugrin

12.30-13.45

### Odmor za prigrizek, predstavitve razstavljalcev

Break for lunch and presentations of exhibitors

13.45-15.15

### PREDAVANJA / LECTURES

Moderator: **dr. Mihaela Triglav Čekada**

### Uporaba alternativnih metod evidentiranja podzemne gospodarske infrastrukture: georadarska metoda

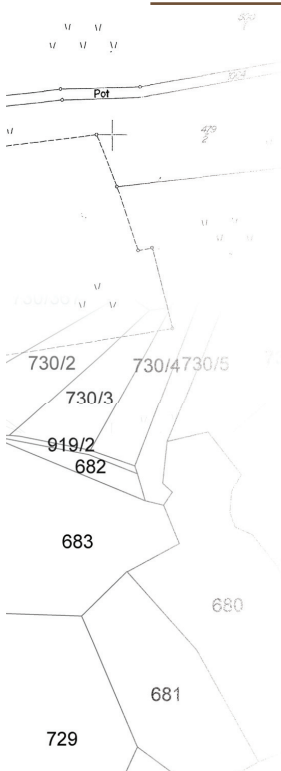
Recording of buried utility pipes with alternative methods: ground penetrating method

**dr. Nikolaj Šarlah** (Ministrstvo za okolje in prostor RS / Ministry of the Environment and Spatial Planning), dr. Branko Mušič, dr. Tomaž Podobnikar, dr. Tomaž Ambrožič

### Izzivi na področju razvoja večnamenskega 3D-katastra nepremičnin v Sloveniji

Developing challenges in the field of 3D-real property cadastre in Slovenia

**Jernej Tekavec** (UL, Fakulteta za gradbeništvo in geodezijo / University of Ljubljana, Faculty of Civil and Geodetic Engineering), dr. Miran Ferlan, dr. Anka Lisec







### Razvoj omrežja SIGNAL za potrebe evidentiranja nepremičnin

SIGNAL network for the needs of real estate registration

**dr. Oskar Sterle** (UL, Fakulteta za gradbeništvo in geodezijo / University of Ljubljana, Faculty of Civil and Geodetic Engineering), Sandi Berk, Klemen Medved, Žare Komadina, mag. Jurij Režek, Niko Fabiani, dr. Bojan Stopar

### Projekt nove izmere v katastrski občini Koč, naselje Modrič

Project of the new land surveying in the cadastral community of Koč, in Modrič

**Janez Urh** (Geodetska uprava RS / Surveying and Mapping Authority), Stane Cerar, Helena Žnidaršič

### Modernizacija sistemov zemljiške administracije v regiji

Modernization of land administration systems in the region

**Andrej Mesner** (Igea d.o.o.), Miloš Pegan, Miha Muck, mag. Aleš Šuntar, Bujar Fetaj, Borko Drašković, Goce Gruevski, Antonio Šustić

15.15–15.30

Odmor / Coffee break

15.30–16.30

OKROGLA MIZA / ROUND TABLE

### Vizija geodetske stroke ob 200-letnici začetka katastra

The vision of the surveying profession 200 years after the introduction of the cadastre

**Moderator: dr. Marjan Čeh**

Sodelujoči / Participants:

**Slavce Trpeski**, direktor Agencije za kataster nepremičnin Makedonije / Director of the Macedonia Agency for Real Estate Cadastre

**Borko Drašković**, direktor Republiškega geodetskega zavoda Srbije / Director of the Surveying and Mapping Authority of the Republic of Serbia

**dr. Damir Šantek**, direktor Državne geodetske uprave Republike Hrvaške / Director of the State Surveying and Mapping Authority of the Republic of Croatia

**Anton Kupic**, direktor Geodetske uprave Republike Slovenije / Director of the Surveying and Mapping Authority of the Republic of Slovenia

**dr. Bojan Stopar**, predstojnik Oddelka za geodezijo, Fakultete za gradbeništvo in geodezijo, Univerza v Ljubljani / Head of the Department of Geodesy, Faculty of Civil and Geodetic Engineering, University of Ljubljana

**mag. Blaž Mozetič**, predsednik Zveze geodetov Slovenije / President of the Association of Surveyors of Slovenia

### ZAKLJUČEK S POGOSTITVIJO / SOCIAL EVENT